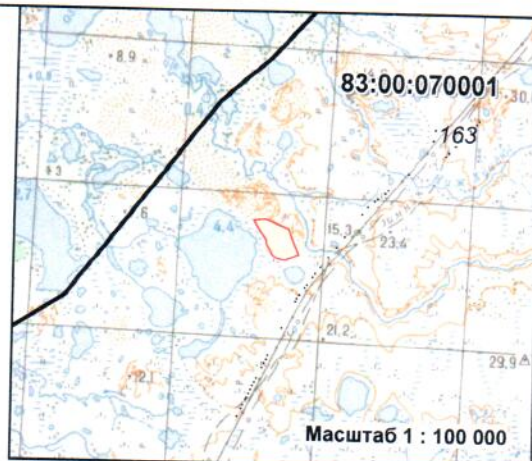
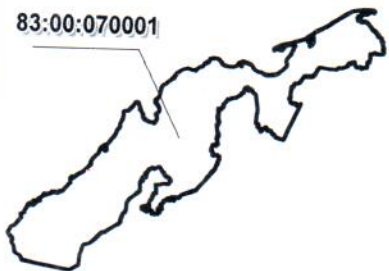


Схема расположения земельных участков на кадастровом плане территории

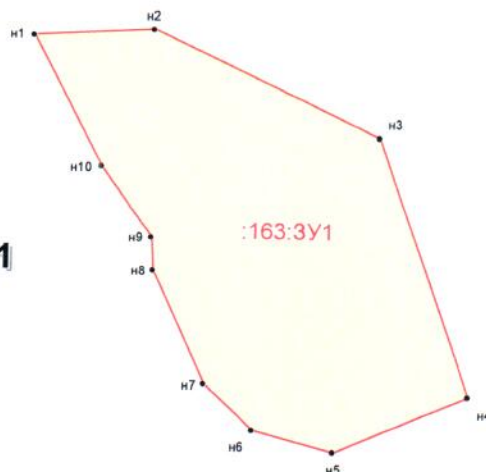
83:00:070001



Масштаб 1 : 100 000

83:00:070001

:163



Масштаб 1 : 10 000

Условные обозначения:

- испрашиваемые земельные участки
- земельные участки по сведениям ГЗК

Заказчик: ГУП "Нарьян-Мардорремстрой"

Местоположение земельных участков: Ненецкий автономный округ

Категория земель: Земли сельскохозяйственного назначения

Кадастровый номер: 83:00:070001:163:3У1

Разрешенное использование:
"Под добычу песка строительного на участке недр
местного значения "Хундюг"

Площадь земельного участка 191 166 квм

Условный номер земельного участка
83:00:070001:163:3У1

Площадь земельного участка 191 166 квм

Обозначение характерных точек границ	Координаты, м	
	X	Y
n1	1012357.2	5296550.62
n2	1012368.01	5296715.79
n3	1012224.1	5297028.12
n4	1011864.94	5297156
n5	1011787.41	5296971.29
n6	1011814.98	5296859.57
n7	1011876.63	5296791.71
n8	1012033.49	5296719.52
n9	1012080.75	5296716.67
n10	1012178.37	5296646.37
n1	1012357.2	5296550.62

УТВЕРЖДЕНА:

Управление имущественных
и земельных отношений НАО

от " " 2018 г.

№